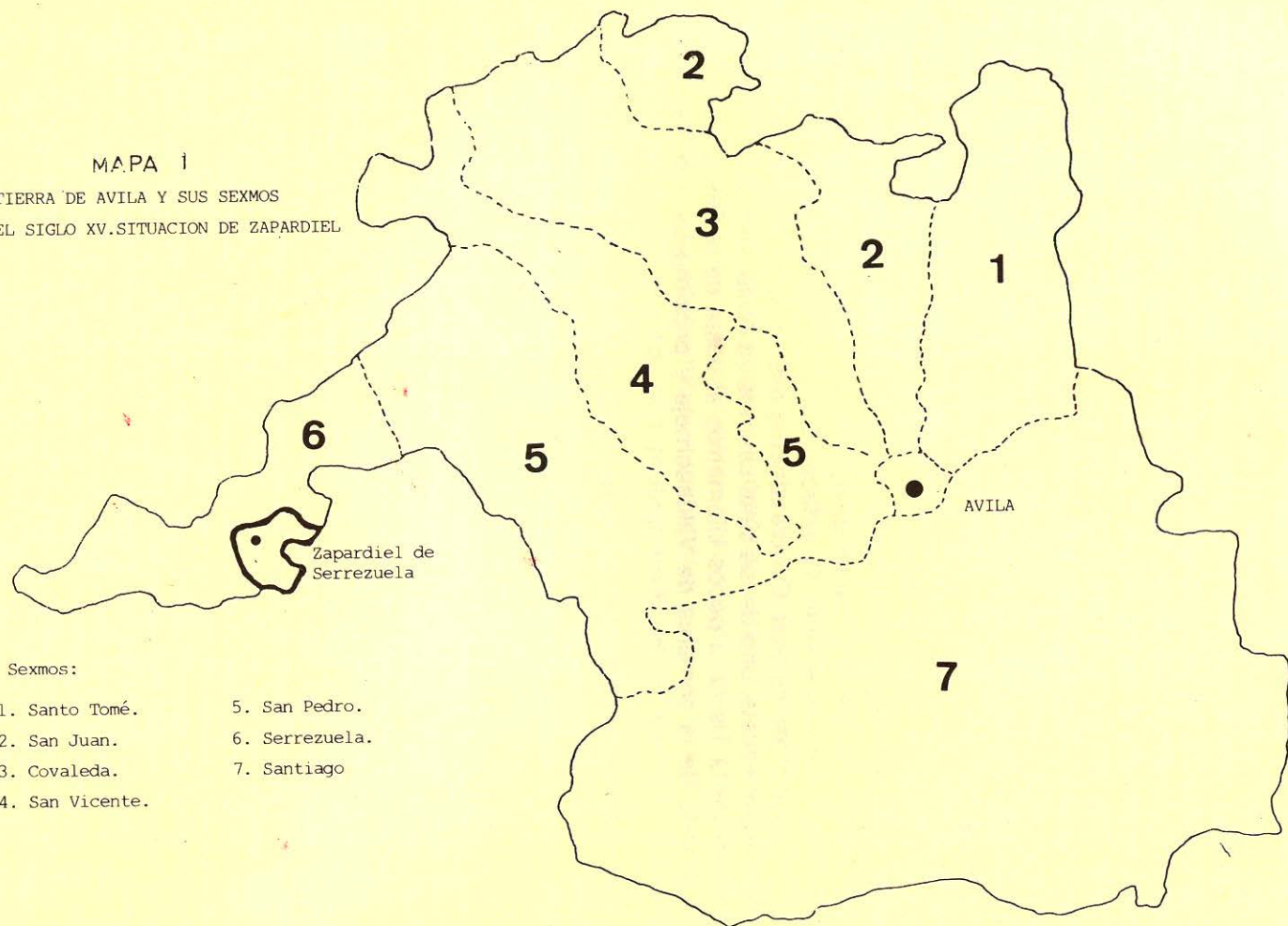


MAPA 1  
LA TIERRA DE AVILA Y SUS SEXMOS  
EN EL SIGLO XV.SITUACION DE ZAPARDIEL

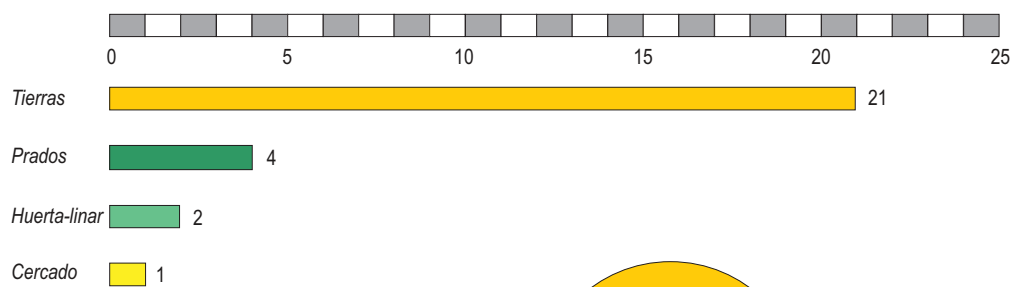


Sexmos:

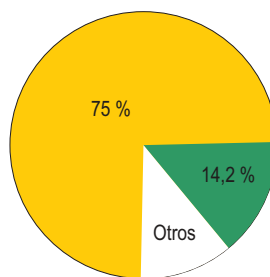
- |                 |                |
|-----------------|----------------|
| 1. Santo Tomé.  | 5. San Pedro.  |
| 2. San Juan.    | 6. Serrezuela. |
| 3. Covalada.    | 7. Santiago    |
| 4. San Vicente. |                |

"Heredades particulares en Zapardiel de Serrezuela". Gráfico 1. Heredad de Toribio Fernández, 1406

Número y tipo de posesiones

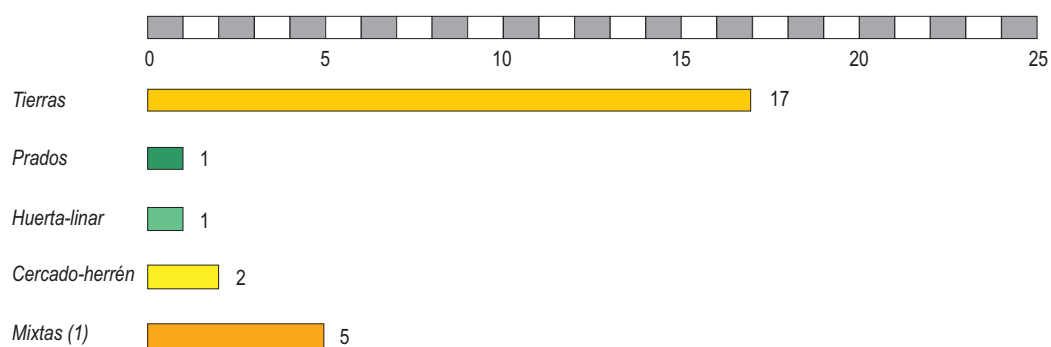


Porcentaje según número y tipo de posesiones

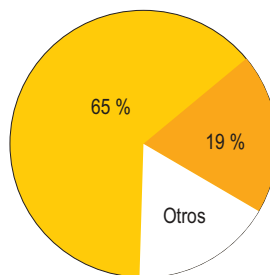


"Heredades particulares en Zapardiel de Serrezuela". Gráfico 2. Heredad de Fernán López de Moreta, 1457

a) Número y tipo de posesiones



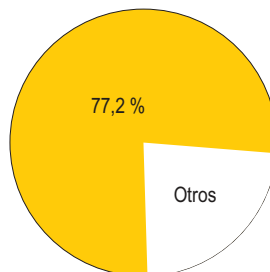
Porcentaje según número y tipo de posesiones



b) Tamaño de parcelas

Superficie en obradas	Tierras	Prados	Número de parcelas Cercado-herrenes	Huerta-linares	Mixtas (1)
Hasta 1 obrada	8	1		1	1
De 1a 2 obradas	7		1		1
Más de 2 obradas	1				3
Sin especificar	1		1		
Total	17	1	2	1	5

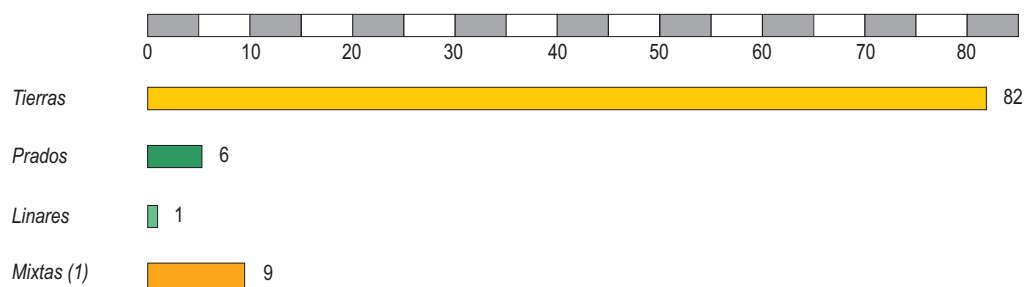
c) Por superficie



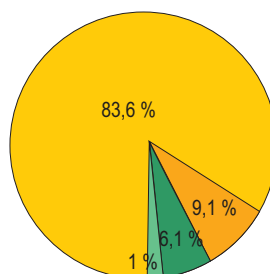
(1) Mixtas: "tierra con prado" (2 posesiones); 1 "tierra con linar"; 1 "huerta con prado"; 1 "hacera con prado"

"Heredades particulares en Zapardiel de Serrezuela". Gráfico 3. Heredad de Gómez García, 1469

a) Número y tipo



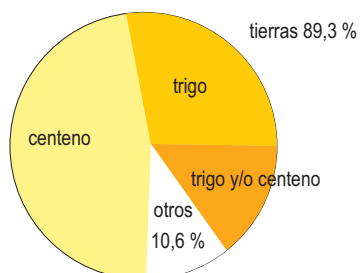
Porcentaje según número y tipo de posesiones



b) Tamaño de parcelas

Superficie en fanegas	Tierras (pan llevar)	Número de parcelas Prados	Linares	Mixtas (1)
Menos de 1/2 fanega	26			2
Media fanega	33	2 (2)		3
De 1/2 a 1 fanega	20			1
Más de 1 fanega	3			1
Sin especificar	0	4	1	2
Total	82	6	1	9

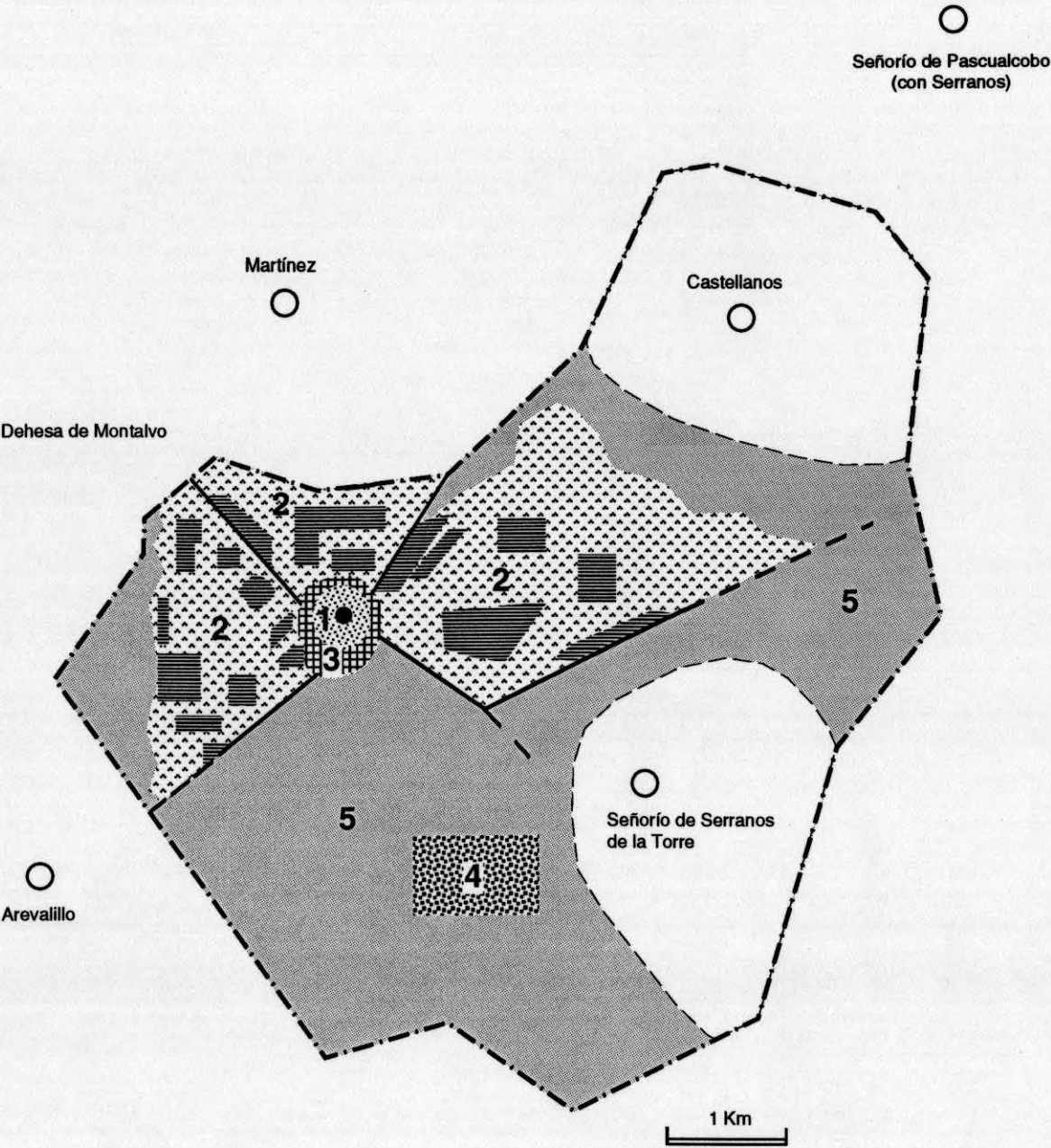
c) Superficie proporcional de posesiones y tipos de cultivos



(1) Mixtas (tierra y otro elemento): "prado y tierra" (6 posesiones); "tierra y linar" (2 posesiones); "tierra, prado y linar" (1 posesión)

(2) Dos prados que hacen una fanega entre los dos

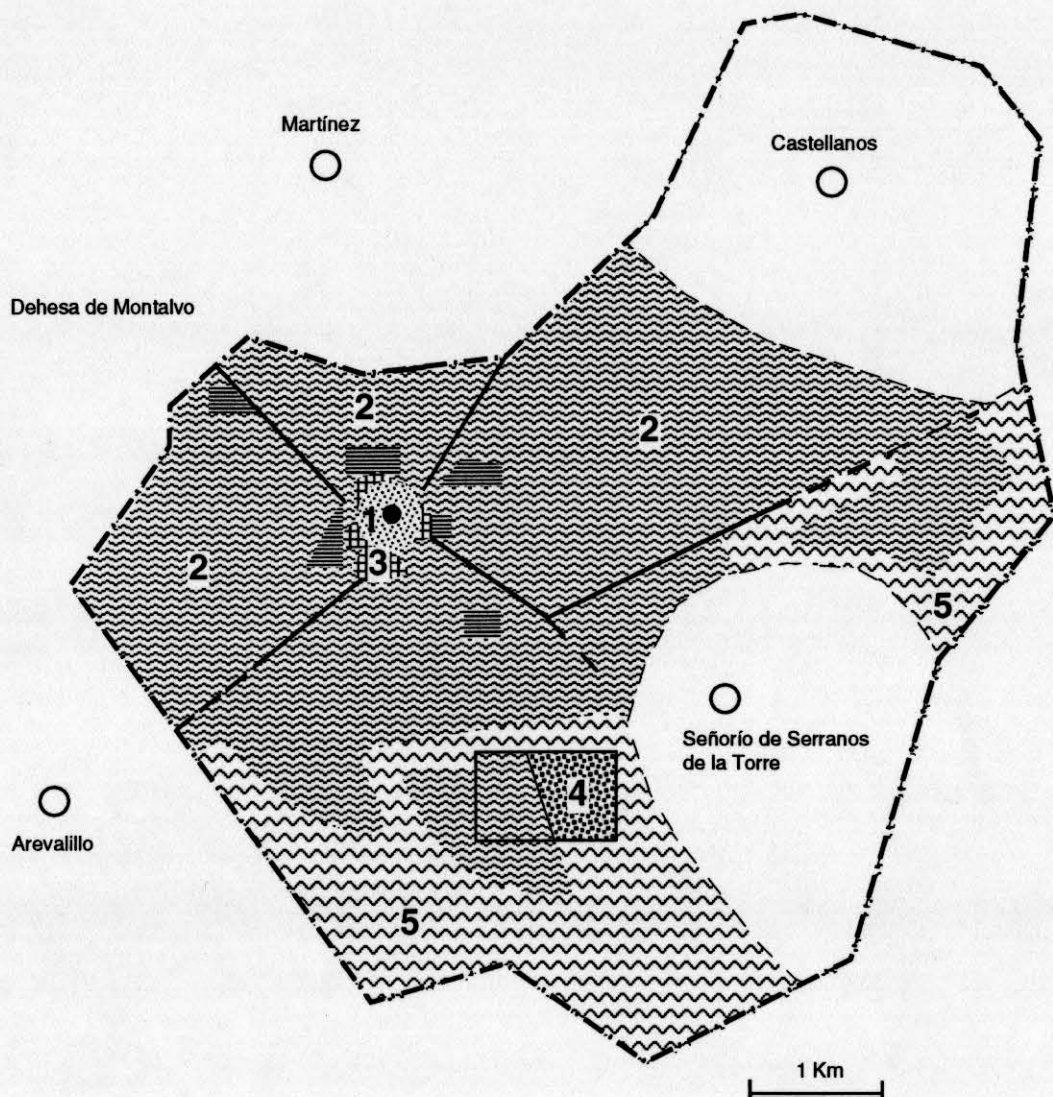
ZAPARDIEL DE SERREZUELA EN LA PRIMERA MITAD DEL SIGLO XV



- 1 Área de terrenos privados (cercados, herrenes, cultivos intensivos)
  - 2 a) Espacio laborable de las hojas del terrazgo: posesiones de vecinos y *herederos*  
 b) Espacio laborable de las hojas del terrazgo: entrepanes, erías, tierras incultas
  - 3 Ejido concejil
  - 4 Dehesa concejil
  - 5 Montes y baldíos comunales fuera de hoja. No laborables, de uso libre y gratuito
- Límite del término municipal actual
- Límite con otros términos

# ZAPARDIEL CONVERTIDO EN TÉRMINO REDONDO (HACIA LOS AÑOS 80 DEL SIGLO XV)

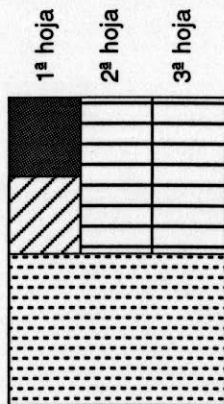
Señorío de Pascualcobo  
(con Serranos)



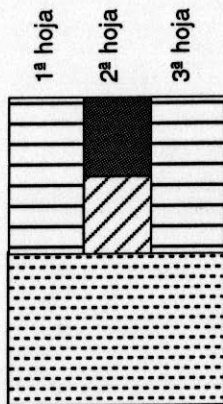
- 1 Área de terrenos privados (cercados, herrenes, cultivos intensivos)
- 2 Espacio laborable de las hojas del terrazgo. Posesiones de vecinos y herederos
- 2 Espacio laborable ocupado por Pedro Barrientos, roturado por sus renteros y por el que percibe "*renta de panes*"
- 3 Ejido concejil
- 4 Dehesa concejil
- 5 Espacios de pasto y forestales privatizados, por los que Barrientos exige "*renta de yerba*"
- Límite del término municipal actual
- Límite con otros términos



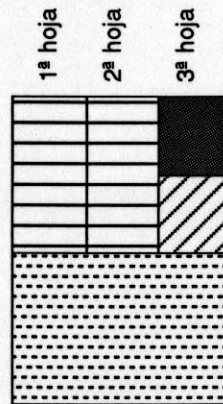
# ESQUEMA DE DISTRIBUCION PROPORCIONAL DEL ESPACIO AGRARIO EN ZAPARDIEL DE SERREZUELA (3 HOJAS DEL TERMINO)



1º año



2º año



3º año


## SIMBOLOS



Tierras cultivadas o cercados intensivos



Entrepanes, erías y tierras incultas de la hoja labrada cada año



Hojas en descanso cada año

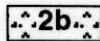


Espacios fuera de hoja, comunales (ejido concejil, dehesa, montes y baldíos)

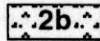
## EQUIVALENCIAS PAISAJISTICAS (ver mapa)




1




2b



2b



3



2a



4



5

## REGIMEN DE PASTOREO EN LAS ALDEAS DE TIERRA DE AVILA (según las Ordenanzas)

		1	2	3	4	5	6
I	A	●					
	B	●					
II	C	●	●	●	○	◐	◓
III	D		●	○	○		
	E		●	○	○		
	F		●	◐	○	◓	◓
IV	G		●	●	○	●	◓

● Derechos de pasto efectivos

◐ Derechos de pasto efectivos  
(pero no vigentes en toda la Tierra)

○ Derechos de pasto bajo determinadas  
condiciones o requisitos

◓ Acceso sólo mediante algún tipo de relación  
contractual o con permiso de los usuarios  
de derecho

### AREAS DE PASTO

- I Pastizales privados. A: Prados cercados y pequeños terrenos de pasto privados.  
B: Montes y espacios forestales adhesados.
- II C. Terrenos particulares sometidos a derechos colectivos: prados *sanjuaniegos*, *erías* y tierras de labor particulares sometidas a *derrota de mieses* y servidumbres comunitarias. Pastoreo "a vecindad", aunque no aceptado en todas partes.
- III Propios y comunales de cada aldea. D: *Ejido* concejil de la aldea. E: Prados concejiles-*dehesas boyales* de cada aldea. F: Areas comunales de pastoreo extensivo pertenecientes al patrimonio comunal de la aldea (tierras vírgenes, montes, baldíos y otros espacios "apartados sobre sí" sólo para los habitantes del pueblo y los *herederos* en él, esto último cuestionado en algunos sitios).
- IV G: *Alijares* y términos comunes del *Asocio* o Comunidad de Avila y su Tierra ( *sierras*, *echos*, montes y baldíos comunales de todos los habitantes de la ciudad y sus pueblos).

### GANADO DE LOS USUARIOS-BENEFICIARIOS

- 1 Ganado de los dueños del pastizal.
- 2 Ganado del vecindario de la aldea.
- 3 Ganado de los *herederos* (propietarios en la aldea, con residencia fuera) pertenece a la Comunidad de Avila y su Tierra.
- 4 Ganado propio de los trabajadores por cuenta ajena y arrendatarios (renteros, yugueros, pastores de ganado ajeno...)
- 5 Ganado de los vecinos de la Comunidad de Avila y su Tierra.
- 6 Ganado de personas de fuera de la Comunidad